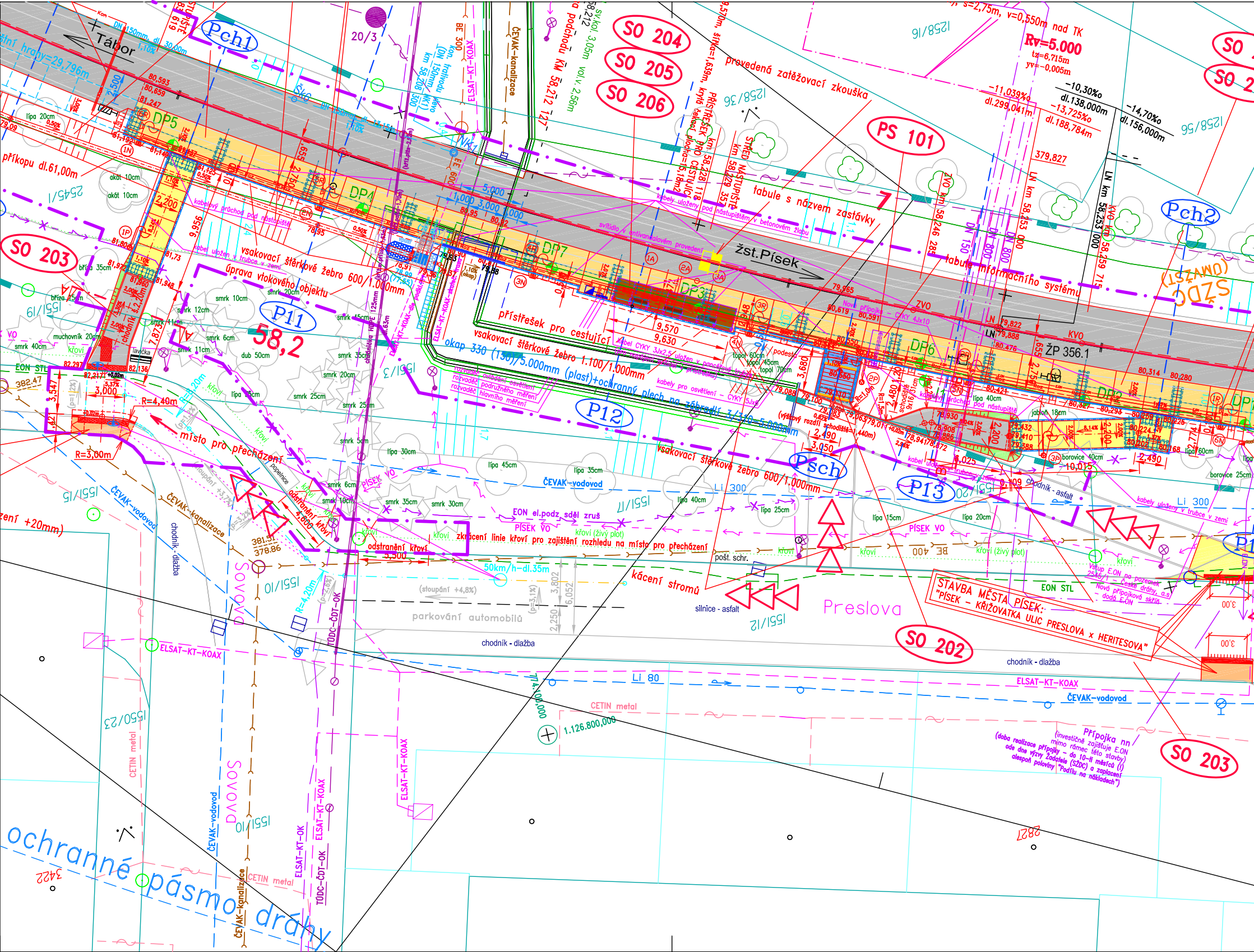
Tábor
Pch1
Pch2
Psch
SO 204
SO 205
SO 206
SO 203
SO 202
PS 101
P11
P12
P13
58,2
20/3
DP5
DP4
DP7
DP3
DP6
DP2
žst.Písek
ŽP 356.1
Rv=5.000
-10,30‰
dl.138,000m
-14,70‰
dl.156,000m
-11,039‰
dl.299,041m
-13,725‰
dl.188,784m
379,827
provedená zatěžovací zkouška
tabule s názvem zastávky
tabule informačního systému
přístřešek pro cestující
vsakovací štěrkové žebro 600/1,000mm
vsakovací štěrkové žebro 1.100/1.000mm
úprava vtokového objektu
okap 330 (150)/5.000mm (plast)+ochranný plech na zábradlí 3/310-5,000mm
místo pro přecházení
zkrácení linie křovi pro zajištění rozhledu na místo pro přecházení
odstranění křoví
kácení stromů
parkování automobilů
chodník - dlažba
chodník - asfalt
silnice - asfalt
Preslova
STAVBA MĚSTA PÍSEK:
"PÍSEK - KŘIŽOVATKA ULIC PRESLOVA x HERITESOVA"
Přípojka nn
(investičně zajišťuje E.ON mimo rámec této stavby)
(doba realizace přípojky - do 10-ti měsíců (!) ode dne výzvy žadatele (SŽDC) a zaplacení alespoň poloviny "Podílu na nákladech")
ČEVAK-vodovod
ČEVAK-kanalizace
ELSAT-KT-KOAX
ELSAT-KT-OK
TÜDC-ČDT-OK
CETIN metal
EON el.podz. sděl zruš
EON STL
PÍSEK VO
BE 400
BE 300
Li 300
Li 80
SOVOAQ
ochranné pásmo dráhy
SŽDC (umyzst)
50km/h-dl.35m
1.126.800,000
LN km 58,253 000
LN km 58,259 715
ZVO km 58,246 285
ZVO
KVO
střed nástupiště km 58,229 357
přístřešek pro cestující km 58,228 118
schodiště
lavička
popelnice
pošt. schr.
příkopu dl.61,00m
kabelový průchod pod nástupiště
kabely uloženy pod nástupištěm v betonovém žlabu
svítidlo v antivandalovém provedení
kabely pro osvětlení - CYKY 5Jx6
kabel CYKY 3Jx2,5 uložen v pancéřové trubce
rozvaděč ovládání osvětlení
rozvaděč podružného měření
rozvaděč hlavního měření
kabel uložen v trubce v zemi
kabely uloženy v trubce v zemi
Nová přípojka - CYKY 4Jx10
Vstup E.ON na pozemek 2545/1 - České dráhy, a.s.
Nová přípojková skříň dodá E.ON
(stoupání +4,8%)
R=4,40m
R=3,00m
R=4,20m
9,570
9,630
3,050
2,490
4,025
10,015
3,000
3,547
2,200
3,802
6,052
2,250
381,51
378,86
1258/36
1258/16
1258/56
2545/1
1551/9
1551/15
1551/10
1551/12
1551/17
1551/20
1550/23
2827
3422
lípa 20cm
lípa 45cm
lípa 35cm
lípa 40cm
lípa 30cm
lípa 25cm
lípa 15cm
lípa 60cm
smrk 10cm
smrk 12cm
smrk 20cm
smrk 25cm
smrk 35cm
smrk 45cm
smrk 30cm
smrk 6cm
dub 50cm
bříza 35cm
bříza 45cm
akát 10cm
muchovník 20cm
topol 60cm
topol 45cm
topol 70cm
jabloň 18cm
borovice 40cm
borovice 25cm
křoví
křoví (živý plot)
Ll 300

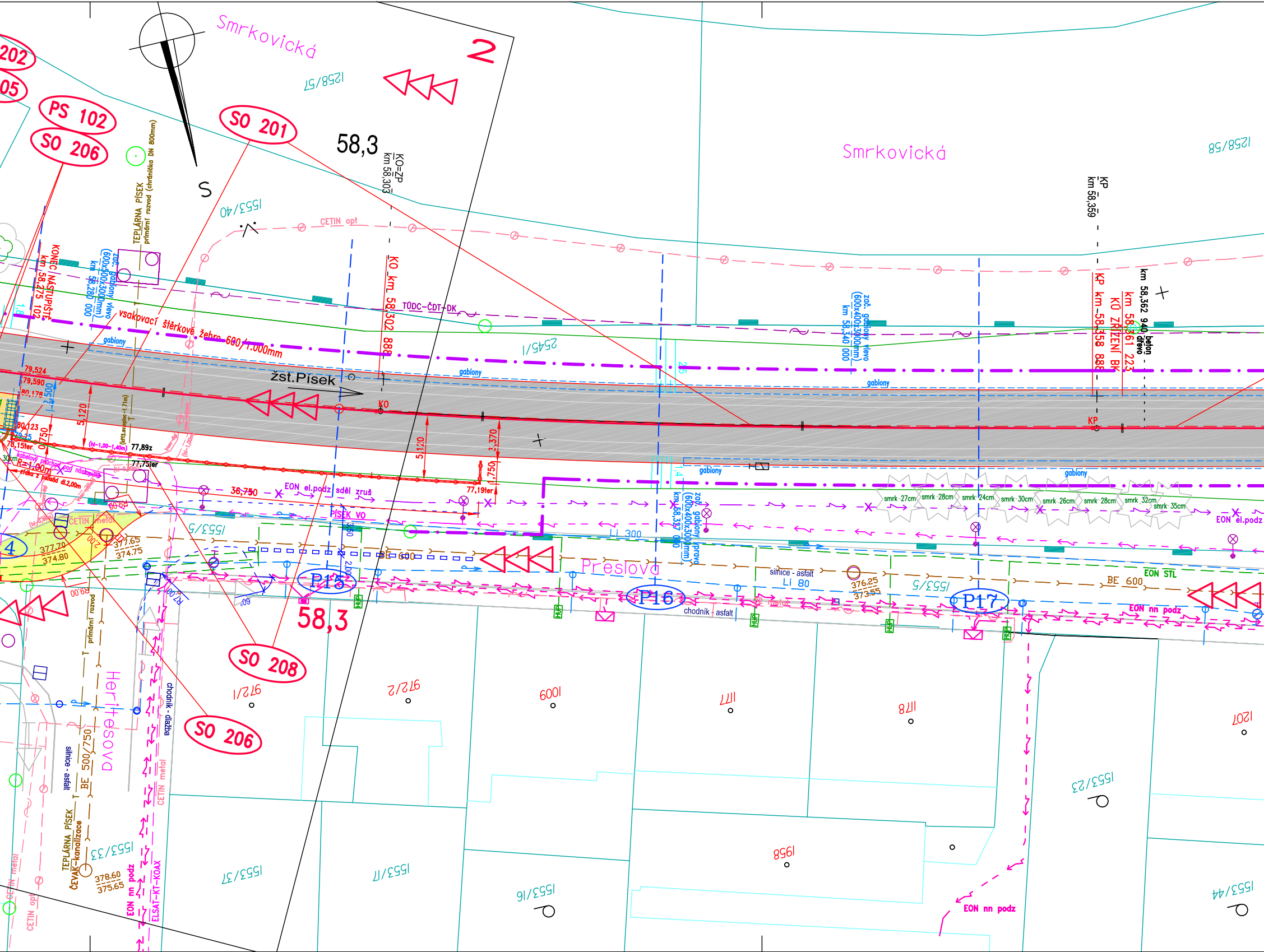
Smrkovická
2
1258/57
SO 201
PS 102
SO 206
202
05
58,3
KO=ZP
km 58,303
S
1553/40
CETIN opt
KO km 58,302 888
TÚDC-ČDT-DK
KONEC NÁSTUPIŠTĚ km 58,275 102
zač. gabiony vlevo (600x400x3000mm) km 58,280 000
TEPLÁRNA PÍSEK primární rozvod (chránička DN 800mm)
vsakovací štěrkové žebro 600/1.000mm
gabiony
2545/1
žst.Písek
KO
79,524
79,590
80,178
80,123
2,500
5,120
3,370
1,750
77,89z
77,75ter
78,15ter
77,19ter
R=1,00m
36,750
EON el.podz sděl zruš
PÍSEK VO
CETIN metal
1553/5
377,70
374,80
377,65
374,75
4
Li 300
BE 600
P15
P16
P17
Prešlova
silnice - asfalt
Li 80
chodník - asfalt
376,25
373,55
EON STL
EON nn podz
58,3
SO 208
SO 206
Heřitesova
primární rozvod
silnice - asfalt
BE 500/750
TEPLÁRNA PÍSEK
ČEVAK-kanalizace
378,60
375,65
1553/33
EON nn podz
ELSAT-KT-KOAX
CETIN metal
chodník - dlažba
CETIN opt
972/1
972/2
1009
1177
1178
1207
1553/23
1553/37
1553/17
1553/16
1958
1553/44
Smrkovická
1258/58
KP km 58,359
KP km 58,358 888
KÚ ZŘÍZENÍ BK km 58,361 223
km 58,362 940 beton dřevo
zač. gabiony vlevo (600x400x3000mm) km 58,340 000
zač. gabiony vpravo (600x400x3000mm) km 58,327 000
KP
smrk 27cm
smrk 28cm
smrk 24cm
smrk 30cm
smrk 26cm
smrk 28cm
smrk 32cm
smrk 35cm
EON el.podz

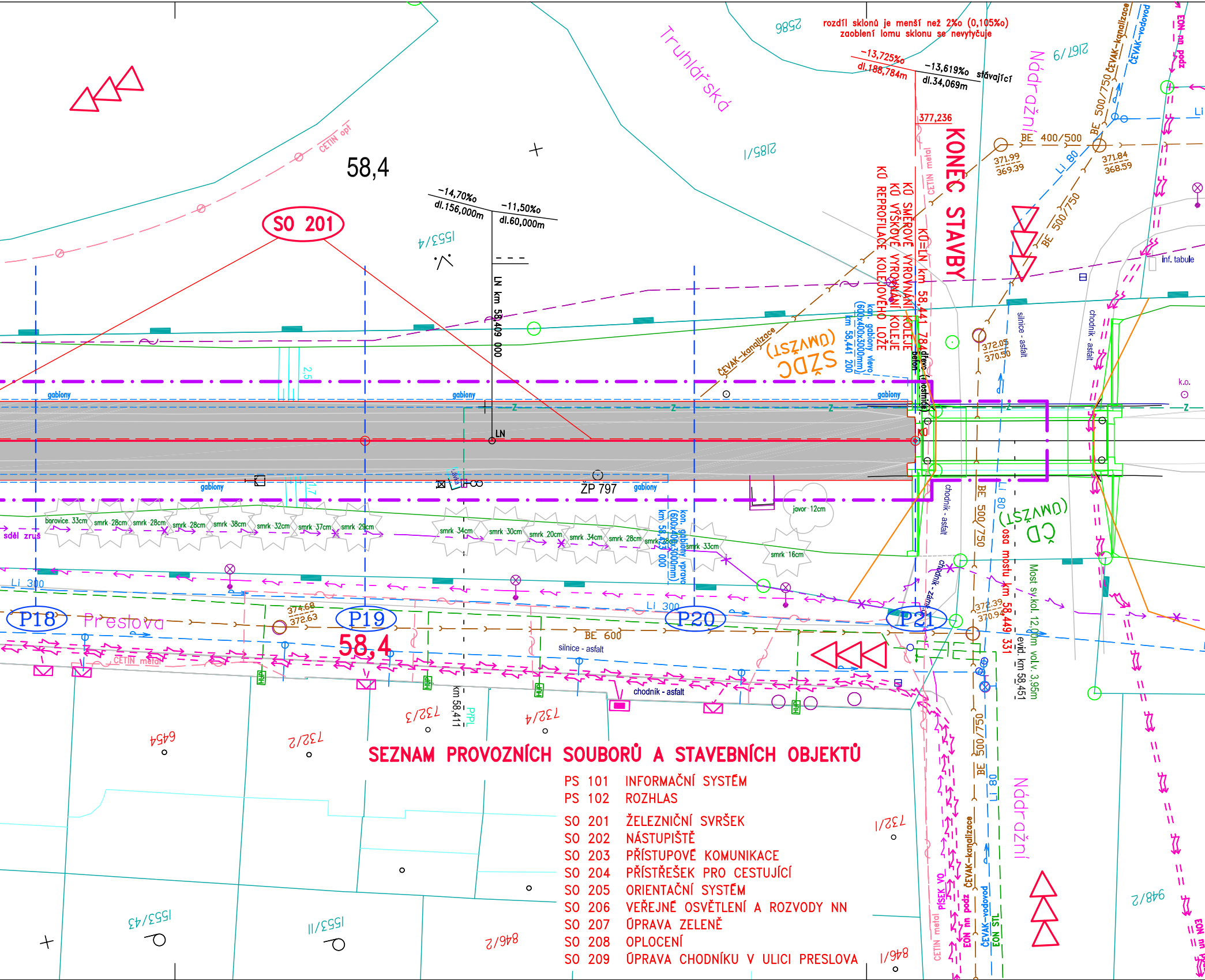
rozdíl sklonů je menší než 2‰ (0,105‰)
zaoblení lomu sklonu se nevytyčuje
-13,725‰
dl.188,784m
-13,619‰
dl.34,069m
stávající
377,236
KONEC STAVBY
KO SMĚROVÉ VYROVNÁNÍ KOLEJE
KO VÝŠKOVÉ VYROVNÁNÍ KOLEJE
KO REPROFILACE KOLEJOVÉHO LOŽE
KO=LN km 58,441 784
Truhlářská
2586
2185/1
2167/9
Nádražní
ČEVAK-kanalizace
ČEVAK-vodovod
EON nn podz
BE 500/750
BE 400/500
371,99
369,39
371,84
368,59
Li 80
CETIN opt
58,4
SO 201
-14,70‰
dl.156,000m
-11,50‰
dl.60,000m
1553/4
LN km 58,409 000
LN
ŠZDC (UMÍST)
kon. gabiony vlevo (600x400x3000mm) km 58,441 200
dřevo (ochranný)
beton
silnice - asfalt
chodník - asfalt
inf. tabule
k.o.
372,05
370,50
gabiony
2,5
1,7
Z
KO
ŽP 797
javor 12cm
smrk 16cm
borovice 33cm
smrk 28cm
smrk 28cm
smrk 28cm
smrk 38cm
smrk 32cm
smrk 37cm
smrk 29cm
smrk 34cm
smrk 30cm
smrk 20cm
smrk 34cm
smrk 28cm
smrk 33cm
sděl zruš
Li 300
P18
P19
P20
P21
Preslova
374,68
372,63
BE 600
CETIN metal
58,4
kon. gabiony vpravo (600x400x3000mm) km 58,441 000
ČD (UMÍST)
osa mostu km 58,449 331
Most sv.kol. 12,0m volv. 3,95m
evid. km 58,451
372,39
370,94
chodník - zámk. dlažba
HUP
6454
732/2
732/3
732/4
km 58,411
PPL
732/1
1553/43
1553/11
846/2
948/2
846/1
PÍSEK VO
EON STL

SEZNAM PROVOZNÍCH SOUBORŮ A STAVEBNÍCH OBJEKTŮ

PS 101	INFORMAČNÍ SYSTÉM
PS 102	ROZHLAS
SO 201	ŽELEZNIČNÍ SVRŠEK
SO 202	NÁSTUPIŠTĚ
SO 203	PŘÍSTUPOVÉ KOMUNIKACE
SO 204	PŘÍSTŘEŠEK PRO CESTUJÍCÍ
SO 205	ORIENTAČNÍ SYSTÉM
SO 206	VEŘEJNÉ OSVĚTLENÍ A ROZVODY NN
SO 207	ÚPRAVA ZELENĚ
SO 208	OPLOCENÍ
SO 209	ÚPRAVA CHODNÍKU V ULICI PRESLOVA


949/1
EON nn podz
80
ČEVAK-vodovod
BE 500/750
ČEVAK-kanalizace
2166/3
Klostermannova
chodník - asfalt
TÚDC-ČDT-DK
S
Z
SSZT
žst.Písek
2545/1
SŽDC
(ÚMVŽST)

ELSAT-KT-OK	KABELOVÁ TRASA ELSAT (opt.kabel)
ELSAT-KT-KOAX	KABELOVÁ TRASA ELSAT (koax.kabel)
▨	REPROFILACE KOLEJOVÉHO LOŽE

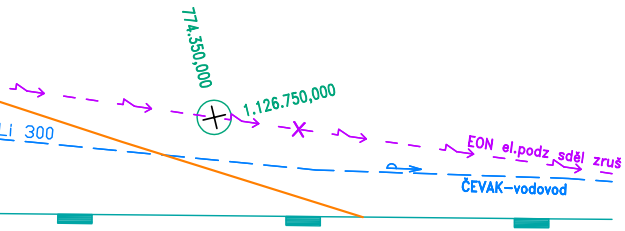
774.350,000
1.126.750,000
300
EON el.podz sděl zruš
ČEVAK-vodovod

LEGENDA NOVÉHO STAVU:

— — — —	KOLEJ REPROFILACE, SMĚROVÉ A VÝŠKOVÉ VYROVNÁNÍ, BK
E.ON E.ON	KABEL PŘÍPOJKY NN – E.ON
——	KABEL PRO NAPÁJENÍ OSVĚTLENÍ NA STOŽÁRECH VO
– – – –	KABEL PRO NAPÁJENÍ SVÍTIDEL V PŘÍSTŘEŠKU
⊢—⊣	SVÍTIDLO V PŘÍSTŘEŠKU V ANTIVANDALOVÉM PROVEDENÍ
230V	KABEL PRO NAPÁJENÍ INFORMAČNÍ TABULE
INF	KABEL PRO DATOVOU KOMUNIKACI S INFORMAČNÍ TABULÍ
Roz	KABEL PRO ROZVOD ROZHLASU
Kom	KABEL PRO DATOVOU KOMUNIKACI
🕪	REPRODUKTOR UMÍSTĚNÝ NA STOŽÁRU OSVĚTLENÍ
▨	ROZVADĚČE MĚŘENÍ A OVLÁDÁNÍ OSVĚTLENÍ (SO 206)
◩	ROZHLASOVÁ ÚSTŘEDNA VE VENKOVNÍ SKŘÍNI
⚲	STOŽÁR S OSVĚTLENÍM, VÝŠKA 6m NAD TERÉNEM (SO 206)

LEGENDA :

3

Z SSZT	KABELOVÁ TRASA SŽDC, a.s., OŘ SSZT PLZEŇ
TÚDC-ČDT-DK	KABELOVÁ TRASA DK SŽDC, a.s., TÚDC (ČD TELEMATIKA)
TÚDC-ČDT-OK	KABELOVÁ TRASA OK SŽDC, a.s., TÚDC (ČD TELEMATIKA)
CETIN opt	KABELOVÁ TRASA CETIN (optický kabel)
CETIN metal	KABELOVÁ TRASA CETIN (metalický kabel)
EON el.podz sděl zruš	PODZEMNÍ EL.VEDENÍ EON ZRUŠENÉ
EON nn podz	PODZEMNÍ EL.VEDENÍ NN EON
PÍSEK VO	PODZEMNÍ VEDENÍ VO (MĚSTSKÉ SLUŽBY PÍSEK s.r.o.)
ČEVAK-vodovod	VODOVOD ČEVAK ČESKÉ BUDĚJOVICE
ČEVAK-kanalizace	KANALIZACE ČEVAK ČESKÉ BUDĚJOVICE
kanalizace VS Písek	KANALIZACE VS PÍSEK
EON NTL	NÍZKOTLAKÝ PLYNOVOD EON
EON STL	STŘEDOTLAKÝ PLYNOVOD EON
T TEPLÁRNA PÍSEK	TEPLOVOD TEPLÁRNA PÍSEK, PRIMÁRNÍ ROZVOD VČETNĚ SDĚLOVACÍHO KABELU
——	HRANICE POZEMKŮ DLE DKM
—▬—	HRANICE POZEMKŮ DRÁHY DLE DKM
——	KOLEJ STÁVAJÍCÍ
— · — · —	OBVOD STAVENIŠTĚ
——	HRANICE NAVRŽENÉ ÚPRAVY MAJETKOVÉHO VYROVNÁNÍ V ŽELEZNIČNÍCH STANICÍCH (ÚMVŽST)
▷▷▷	PŘÍJEZD NA STAVENIŠTĚ
🟫	PŘÍSTŘEŠEK PRO CESTUJÍCÍ
🟧	NÁSTUPIŠTĚ
🟨	PŘÍSTUPOVÝ CHODNÍK NA NÁSTUPIŠTĚ – MOSTOVÁ KONSTRUKCE
🟦	SCHODIŠTĚ
⬜	PŘÍSTUPOVÝ CHODNÍK
🟧	ÚPRAVA STÁVAJÍCÍHO CHODNÍKU – SNÍŽENÍ ÚROVNĚ V MÍSTĚ PRO PŘECHÁZENÍ
🟩	ÚPRAVA TERÉNU – ZELEŇ

CETIN opt VYTÝČENÁ TRASA

Vztažný hm 58,0

SOUŘADNICOVÝ SYSTÉM S–JTSK
VÝŠKOVÝ SYSTÉM S–ČJNS BALT P.V.

Index	Datum	Popis změny	Zprac.
..	..	..	..

PROJEKT–DOKUMENTACE PRO STAVEBNÍ POVOLENÍ

GENERÁLNÍ PROJEKTANT	SUDOP Project Plzeň a.s.	
ODPOVĚDNÝ PROJEKTANT STAVBY	ING. KAREL NOLČ	
ODPOVĚDNÝ PROJEKTANT SO, PS	ING. KAREL NOLČ	
VYPRACOVAL	ING. KAREL NOLČ	
KONTROLOVAL	JINDŘICH SITTA	
MÍSTO STAVBY	PÍSEK, ŽELEZNIČNÍ TRAŤ TÁBOR–RAŽICE	
INVESTOR	SŽDC, s.o., STAVEBNÍ SPRÁVA ZÁPAD	

SUDOP Project Plzeň a.s.
projekty, inženýring, stavby
Plachého 35, 301 25 PLZEŇ
Tel.: 377 328 108, Fax 377 328 107
E-mail: sudop@sudop-plzen.cz

AKCE:
ZŘÍZENÍ ZASTÁVKY PÍSEK JIH
TÚ/DÚ: 1811 Tábor–Ražice / 20 žst.Písek město–žst.Písek

SITUACE STAVBY

ČÍSLO ZAKÁZKY	345–17–1	
DATUM	11.18	
FORMÁT	17 x A4	KOPIE Č.
ČÁST DOKUMENTACE	C	
MĚŘÍTKO	ČÍSLO VÝKRESU	
1:250	C.2	

OBSAH: ***KOORDINAČNÍ SITUACE STAVBY (část 1,2,3)***